



### Planungszonen

 Planungszonen




### Siedlungsentwicklung

 Dorfzone  
 Wohnzone

### Landwirtschaftszonen

 Landwirtschaftszonen

### Hinweise

 Gewässer  
 Rhonefreiraum  
 Waldkataster homologiert



Auflageexemplar

Beschlossen durch den Gemeinderat am 05.10.2020

Die Präsidentin: Der Schreiber:

Christine Clausen Stefan Clausen

# Gemeinde Ernen

Plan 6.4

Planungszonen Steinhaus

1:2'000



Furkastrasse 3, Postfach 20, 3900 Brig

Format: 420 x 300 / Plan-Nr. 006613.6.4

Gez	Kontr	Datum
ab	az	05.10.2020